









Pianificazione e governo del territorio

ADOZIONE PROGETTO PRELIMINARE DELLA VARIANTE PARZIALE N° 6 AL P.R.G. VIGENTE

-  [DEL. C.C. 4 -2018.pdf \(951.6 KB\)](#)
-  [tavola 3a situazione variata.pdf \(948.2 KB\)](#)
-  [tavola 3a situazione vigente.pdf \(908.9 KB\)](#)
-  [tavola 3B situazione variata.pdf \(1.1 MB\)](#)
-  [tavola 3B situazione vigente.pdf \(1.1 MB\)](#)
-  [tavola3D situazione variata.pdf \(894.5 KB\)](#)
-  [tavola 3D situazione vigente.pdf \(890.3 KB\)](#)
-  [GABIANO 18A - Relazione geologica Variante Parziale PRGC.pdf \(8.5 MB\)](#)
-  [RELAZIONE ILLUSTRATIVA.pdf \(4.2 MB\)](#)
-  [VERIFICA ASSOGGETTABILITA' VAS.pdf \(4.7 MB\)](#)

ELABORATI PRG VIGENTE

-  [tav 2a_5000.pdf \(4.4 MB\)](#)
-  [tav 2b_5000.pdf \(2.0 MB\)](#)
-  [tav 3a_2000.pdf \(2.3 MB\)](#)
-  [tav 3b_2000.pdf \(1.5 MB\)](#)
-  [tav 3c_2000.pdf \(580.7 KB\)](#)
-  [tav 3d_2000.pdf \(1.1 MB\)](#)
-  [tav 3e_2000.pdf \(584.2 KB\)](#)

- [!\[\]\(50ba758255c5d7cec2761495a31c7c80_img.jpg\) N.T.A 6 variante.pdf \(13.9 MB\)](#)

REGOLAMENTO EDILIZIO

- [!\[\]\(3dfb8d66e81160ad61421a3452093d1b_img.jpg\) DELIB CC-2018-00014.pdf \(66.4 KB\)](#)

- [!\[\]\(99f58673407353e96a019fbca558fd72_img.jpg\) REGOLAMENTO EDILIZIO GABIANO.pdf \(16.5 MB\)](#)

- [!\[\]\(0f848bbd71cef6b345273b16f905912a_img.jpg\) I° CENSIMENTO GUARINI.pdf \(6.2 MB\)](#)

- [!\[\]\(339a16584d5da0f0a3ca4e9ec17bf6a1_img.jpg\) RELAZIONE SULL'ATTIVITA' SVOLTA I° CENSIMENTO GUARINI.pdf \(105.2 KB\)](#)

- [!\[\]\(a870788d6ed9b8fd294b7654a8c8526b_img.jpg\) II° CENSIMENTO GUARINI.pdf \(142.6 KB\)](#)

- [!\[\]\(de95854c7ee024cfadc48187bbb781b2_img.jpg\) RELAZIONE ATTIVITA' SVOLTA II° CENSIMENTO GUARINI.pdf \(2.7 MB\)](#)

- [!\[\]\(3211b5d1d968fc1665909b34f9f16010_img.jpg\) III° CENSIMENTO GUARINI.pdf \(10.1 MB\)](#)

- [!\[\]\(6059a5aa8b4ca7bb793408023d6c6e42_img.jpg\) RELAZIONE SULL'ATTIVITA' SVOLTA III° CENSIMENTO GUARINI.pdf \(1.9 MB\)](#)

- [!\[\]\(c50c8b7b2cc2cf9ff925edec0ee94c0d_img.jpg\) IV° CENSIMENTO GUARINI.pdf \(9.1 MB\)](#)

- [!\[\]\(6a9b39b98eb945faa14c645ec99e4eaa_img.jpg\) RELAZIONE SULL'ATTIVITA' SVOLTA IV° CENSIMENTO GUARINI.pdf \(2.0 MB\)](#)

- [!\[\]\(9c2e8d1b5bd77cb5c9f83b7a9cff79fd_img.jpg\) IL PATRIMONIO NATURALE DEL MONFERRATO ASTIGIANO vers legg.pdf \(13.0 MB\)](#)

- [!\[\]\(e3275251d0893157c3584e20c81dc3ba_img.jpg\) manuale parte 1.pdf \(12.5 MB\)](#)

- [!\[\]\(f60b7a900783ac3fd531bfd9c111be6d_img.jpg\) TIPOLOGIE E TIPICITA' DELL'ABITARE E DEL COSTRUIRE vers leggera.pdf \(11.4 MB\)](#)

PIANO DI ZONIZZAZIONE ACUSTICA

- [!\[\]\(235bfe13ebf007ce2eea9e689707fac7_img.jpg\) DELIB. C.C. 29-2004.pdf \(480.3 KB\)](#)

- [!\[\]\(eabd9f9ababee93effadc3b380fe65fd_img.jpg\) Fase IV 2000 Fraz 1 definitivo.pdf \(110.8 KB\)](#)

- [!\[\]\(83bbbd261710c59db0214aa27b2edc0d_img.jpg\) Fase IV 2000 Fraz 2 definitivo.pdf \(116.1 KB\)](#)

- [!\[\]\(166772600a13ad0a433053f90fe45649_img.jpg\) Fase IV 10000 Territorio definitivo.pdf \(62.1 KB\)](#)

 [Fase IV Conc e Fraz definitivo.pdf \(138.7 KB\)](#)

•

 [Relazione descrittiva definitiva.pdf \(1.9 MB\)](#)